



# Obec Dušníky

## Strategický rozvojový plán 2018-2030

### Díl B. Rozbory



- 08. Celkový obsah dílu B.
- 09. Část teoretická
- 10. Část analytická
- 11. Část prognostická
- 12. Část syntetická

název dokumentace	:	<b>Strategický rozvojový plán obce DUŠNÍKY</b>
označení dokumentace	:	<b>LT-1-119317</b>
název dokumentu	:	<b>Celkový obsah dílu B. Rozbory</b>
označení dokumentu	:	<b>LT-1-119317-08</b>

Dokumentace označená LT-1-119317 je autorským dílem. Pořizování fyzických či mediálních kopií, nebo částečných kopií, opisů nebo částečných opisů této dokumentace podléhá ve smyslu Autorského zákona č. 121/2000 Sb., o právu autorském, o právech souvisejících s právem autorským a o změně některých zákonů v aktuálním platném znění předchozímu písemnému souhlasu vlastníků autorských práv s výjimkou krátkých citací jako součást kritických článků a recenzí. Bez jazykové korektury. Tiskové chyby vyhrazeny.

označení	název dokumentu	počet stran
----------	-----------------	-------------



<b>08.</b>	Celkový obsah dílu B. Rozbory .....	<b>2</b>
<b>09.</b>	Část teoretická (2) Rozbory.....	<b>18</b>
<b>10.</b>	Část analytická.....	<b>6</b>
<b>11.</b>	Část prognostická .....	<b>2</b>
<b>12.</b>	Část syntetická.....	<b>20</b>



9.2.2	Převažující nespokojenost .....	4
9.2.3	Převažující akceptance .....	5
9.2.4	Zásadní rozpolcenost.....	5
9.2.5	Zásadní shoda .....	5
9.2.6	Bipolární diferenciaci.....	6
9.2.7	Monopolární preference .....	6
9.2.8	Rostoucí spokojenost.....	6
9.2.9	Rostoucí nespokojenost.....	7
9.2.10	Rozptýlená preference .....	7
9.3	<b>Prameny a literatura.....</b>	<b>7</b>

\*\*\*

## 9.1 Prognostické metody

### 9.1.1 Subjektivní prognostické metody

- Srovnávací metoda
- Analýza dokumentů
- Dotazovací metoda
- Brainstorming

### 9.1.2 Objektivní prognostické metody

- Analýza trendových funkcí
- Regresní analýza
- Strukturální analýza

### 9.1.3 Systémové prognostické metody

- Interakce subjektivních a objektivních postupů

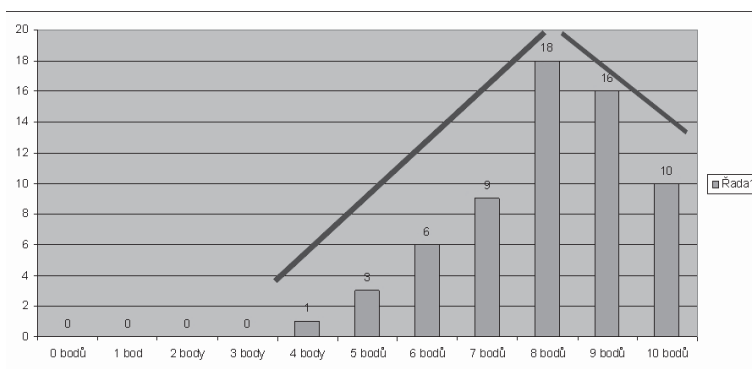
### 9.1.4 Modelové vývojové scénáře

Tvorba vývojových scénářů vychází z kvalifikované schopnosti tématické predikce. Požadovaný výsledek vzniká hodnocením *Event outcome forecasts*, čili jaká z možných budoucností nastane s největší možnou pravděpodobností. Obecně platí, že míru předpověditelnosti vždy určuje míra nelinearity (stability) daného systému.

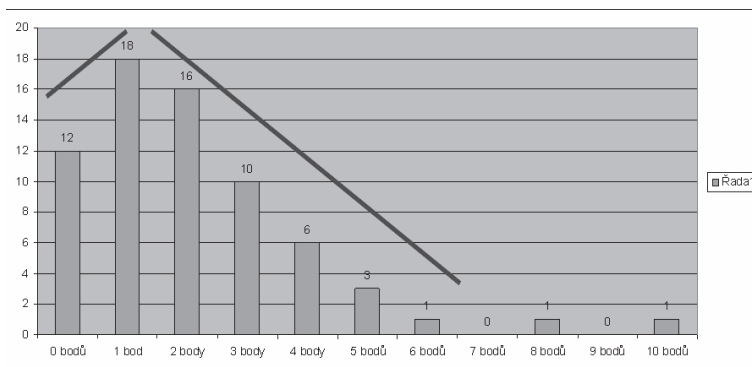
## 9.2 Metodika interpretace

Interpretaci výsledné podoby sloupcových grafů lze provádět podle několika charakteristických průběhů grafu.

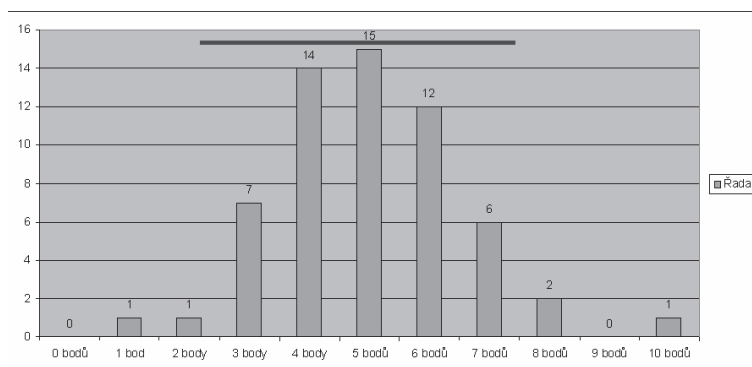
### 9.2.1 Převažující spokojenost



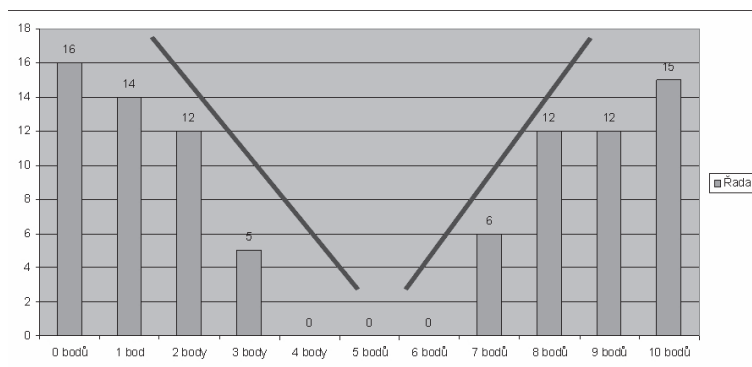
### 9.2.2 Převažující nespokojenost



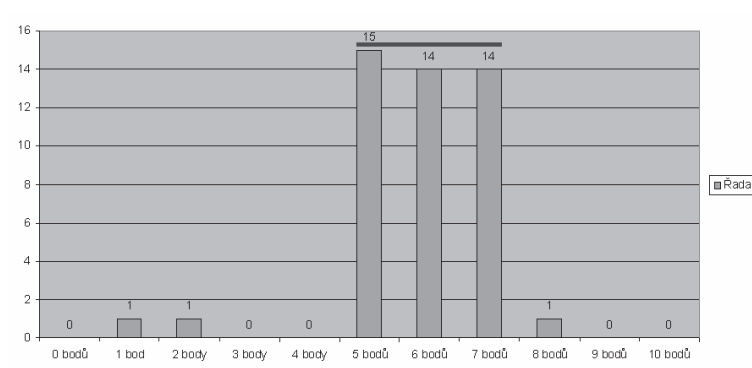
### 9.2.3 Převažující akceptance



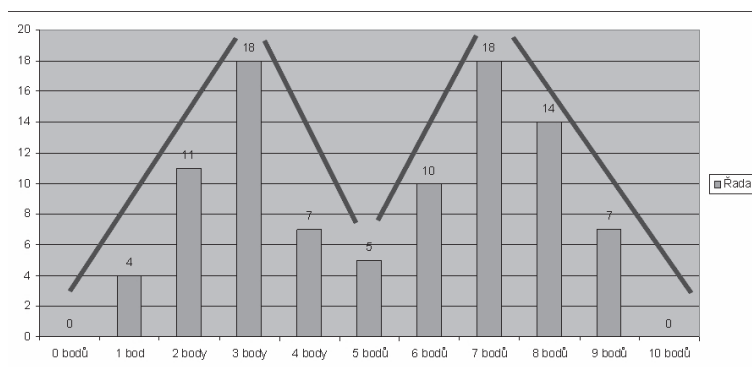
### 9.2.4 Zásadní rozpolcenost



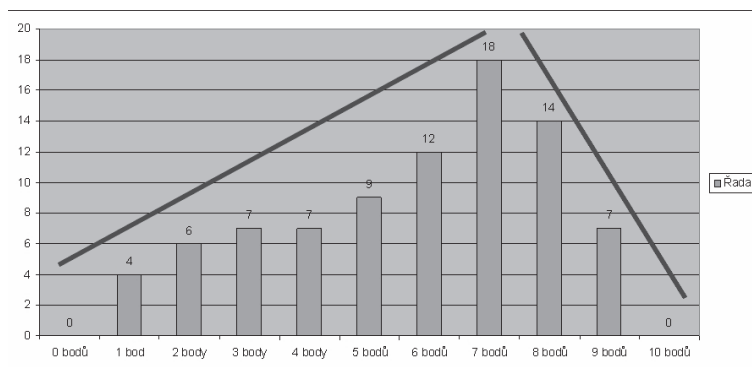
### 9.2.5 Zásadní shoda



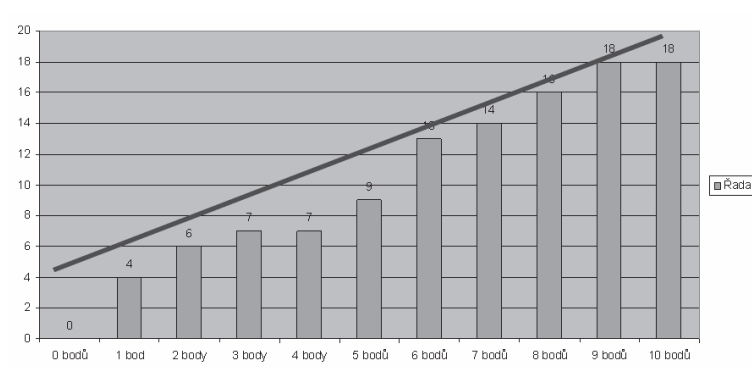
### 9.2.6 Bipolární diferenciace



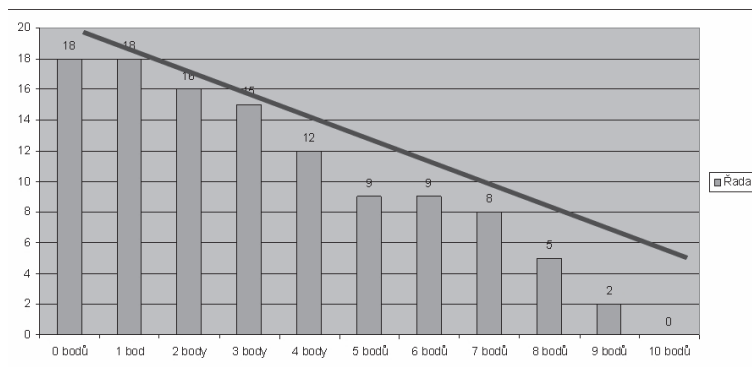
### 9.2.7 Monopolární preference



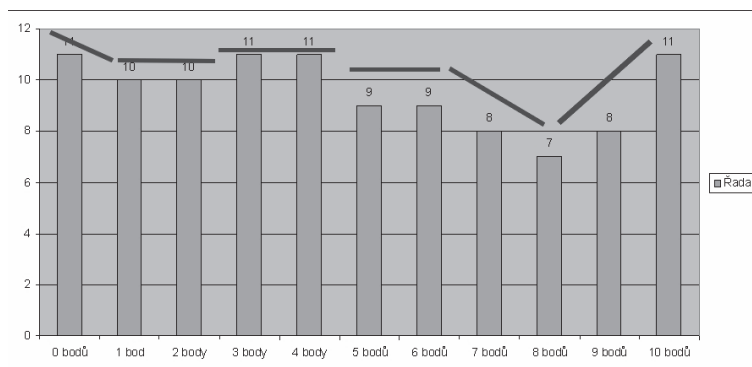
### 9.2.8 Rostoucí spokojenost



### 9.2.9 Rostoucí nespokojenost



### 9.2.10 Rozptýlená preference



## 9.3 Prameny a literatura

[1] FOTR Jiří, VACÍK Emil, SOUČEK Ivan, ŠPAČEK Miroslav, HÁJEK Stanislav. *Tvorba strategie a strategické plánování*. 1. vydání Praha: Grada Publishing, 2012. 384 str. ISBN 978-80-247-3985-4.

[2] OHMAE Kenichi. *Identifikace klíčových faktorů úspěšnosti ( Key Success Factors )*.

[3] <http://www.srpo.cz>

Holeček, J., Binek, J., Galvasová, I., Chabičovská, K., Svobodová, H. *Obec a její rozvoj v širších souvislostech*. 1. vyd. Brno: GaREP Publishing, 2009. 98 s. ISBN 978-80-904308-2-2.

*Metodika tvorby programu rozvoje obce ( MMR)* Zpracováno v rámci projektu CZ.1.04/4.1.00/62.00008, 2014

Binek, J., Svobodová, H., Holeček, J., Galvasová, I., Chabičovská, K. *Synergie ve venkovském prostoru – Přístupy k řešení problémů rozvoje venkovských obcí*. 1. vyd. Brno: GaREP Publishing, 2010. 120 s. ISBN 978-80-904308-4-6.

*Strategický plán obce a mikroregionu*, metodická příručka, Příloha 9: Metody pro zapojení veřejnosti do přípravy strategických dokumentů, VŠB-TU Ostrava, Ekonomická fakulta, Ostrava 2006

Rektořík, J., & Šelešovský, J. (1999). *Strategie rozvoje měst, obcí, regionů a jejich organizací* (1st ed.). Brno: MU.

Labounková V., et al. (2004). *Metodická příručka pro zpracování strategických rozvojových dokumentů mikroregionů: Výzkumná zpráva*. Brno: Ústav územního rozvoje.

Bičík, I., & Perlín, R. (2006). *Strategický plán mikroregionu: Metodická příručka pro zájemce o strategické plánování ve venkovských mikroregionech a obcích*. Praha: Středočeský kraj.

Ježek, J. (2006). *Strategické regionální plánování. Role regionálních rozvojových agentur, mikroregionů a vysokých škol v regionálním rozvoji*. Plzeň: Západočeská univerzita.

\*\*\*

název dokumentace	:	<b>Strategický rozvojový plán obce DUŠNÍKY</b>
označení dokumentace	:	<b>LT-1-119317</b>
název dokumentu	:	<b>Část analytická</b>
označení dokumentu	:	<b>LT-1-119317-10</b>

Dokumentace označená LT-1-119317 je autorským dílem. Pořizování fyzických či mediálních kopií, nebo částečných kopií, opisů nebo částečných opisů této dokumentace podléhá ve smyslu Autorského zákona č. 121/2000 Sb., o právu autorském, o právech souvisejících s právem autorským a o změně některých zákonů v aktuálním platném znění předchozímu písemnému souhlasu vlastníků autorských práv s výjimkou krátkých citací jako součást kritických článků a recenzí. Bez jazykové korektury. Tiskové chyby vyhrazeny.

<b>označení</b>	<b>kapitola</b>	<b>strana</b>	<b>:</b>
-----------------	-----------------	---------------	----------



## 10.1 Analýza - ankety

<b>10.1</b>	<b>Analýza výsledků ankety .....</b>	<b>3</b>
<b>10.1.1</b>	Analýza výsledků dotazníkové ankety.....	<b>3</b>
<b>10.1.1</b>	Jak jste celkově spokojeni se životem v obci .....	<b>3</b>
<b>10.1.2</b>	Které záležitosti v obci fungují dobře.....	<b>4</b>
<b>10.1.3</b>	Které záležitosti v obci nefungují dobře.....	<b>4</b>
<b>10.1.4</b>	Jaké priority rozvoje by měla obec prosazovat.....	<b>5</b>
<b>10.1.5</b>	Jste ochoten se na budoucím rozvoji podílet .....	<b>6</b>
<b>10.1.6</b>	Jste spokojen se stavem obč. vybavenosti .....	<b>6</b>
<b>10.1.7</b>	Jste spokojen se stavem dopravní obslužnosti .....	<b>7</b>
<b>10.1.8</b>	Jste spokojen se stavem tech. infrastruktury .....	<b>7</b>
<b>10.1.9</b>	Jste spokojen s úpravou veřejných prostranství .....	<b>8</b>
<b>10.1.10</b>	Jste spokojen se stavem obecního majetku .....	<b>8</b>

10.1.11	Jste spokojen s mezilidskými vztahy v obci.....	9
10.1.12	Jste spokojen se stavem bezpečnosti v obci .....	9
10.1.13	Jste spokojen se stavem kult. života v obci.....	10
10.1.14	Do čeho by měla obec více investovat.....	10
10.1.15	Měla by se obec pro fin. akcí zadlužovat .....	11

## 10.2 Analýza - mapy

10.2	<b>Analýza výsledků pocitových map .....</b>	<b>12</b>
10.2.1	Pocitová mapa 1 .....	12
10.2.2	Pocitová mapa 2 .....	16
10.2.3	Pocitová mapa 3 .....	16

## 10.3 Analýza - průzkumy a rozborů

10.3	<b>Analýza výsledků průzkumů a rozborů .....</b>	<b>17</b>
10.3.1	Analýza základních údajů .....	17
10.3.2	Analýza technické infrastruktury.....	17
10.3.3	Analýza dopravní infrastruktury.....	17
10.3.4	Analýza občanské vybavenosti .....	17
10.3.5	Analýza životního prostředí .....	17
10.3.6	Analýza správy obce .....	18
10.3.7	Analýza zájmových aktivit .....	18
10.3.8	Analýza sociální oblasti.....	18
10.3.9	Analýza bezpečnostní oblasti.....	18

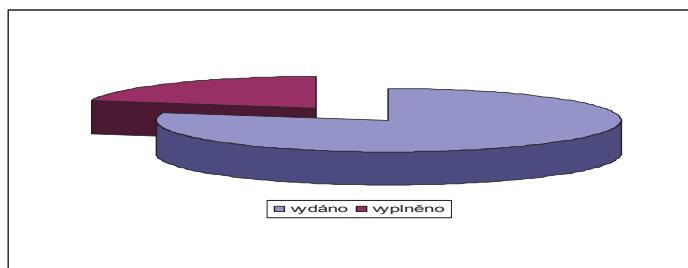
\*\*\*

## 9.1 Analýza - ankety

### 9.1 Výsledky výzkumu veřejného mínění v obci

Počet vydaných dotazníků: 120

Počet odevzdaných dotazníků: 32

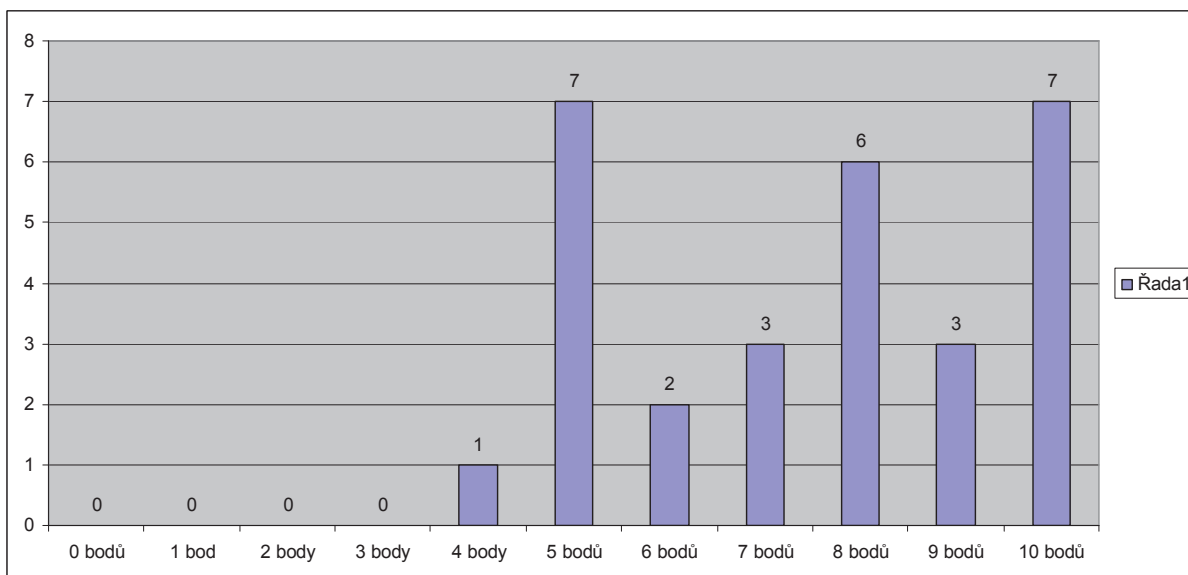


#### 9.1.1

##### Otázka č.1

Jak jste celkově spokojen(a) se životem v obci

Legenda: každý sloupek s číslem udává celkový počet hlasů spokojenosti



Legenda: 0 bodů – nejméně spokojen

10 bodů – nejvíce spokojen

### 9.1.2

#### Otázka č.2

#### Které záležitosti podle vás v obci fungují dobře?

svoz odpadu 14  
MŠ 7  
úklid veřejných prostranství 7  
obchod 7  
Rychlá rota 5  
autobusová doprava 3  
obecní úřad 2  
údržba zeleně 2  
požární ochrana 2  
informovanost občanů 2  
práce zastupitelstva  
knihovna  
sběrný dvůr  
kulturní akce  
dětské hřiště

### 9.1.3

#### Otázka č.3

#### Které záležitosti podle vás v obci nefungují dobře?

chybí sál 5  
veřejný rozhlas 4  
hospoda 4  
mezilidské vztahy 2  
část Rychlé roty 2  
hasiči 2  
narkomani 2  
místní komunikace  
parkování na komunikacích  
dětské hřiště  
chodníky  
vodovod  
internet  
dopravní obslužnost  
zimní údržba komunikací  
práce zaměstnanců OÚ  
nepořádek u hasičské zbrojnice  
obchod

zastupitelstvo  
přelety letadel  
služby  
nevhodná výsadba stromů  
chybí lavičky  
psí exkrementy

#### 9.1.4

##### **Otázka č.4**

**Jaké priority budoucího rozvoje by podle vás měla obec prosazovat?**

výsadba stromů 5  
vybudování nádrže na vodu 3  
volnočasové aktivity 3  
vzhled obce 2  
jednat o přeletu letadel 2  
sport 2  
hasičská nádrž 2  
nebetonovat 2  
územní sjednocení obce  
místní komunikace  
neničit a nekrást  
dodržování rychlosti  
výchova lidí  
společenský sál  
bezpečnost  
jídelna  
veřejná doprava  
děti  
dodělat chodníky  
setkávání generací  
zapojení obyvatel do dění  
rozšíření služeb  
zadržování povrchových vod

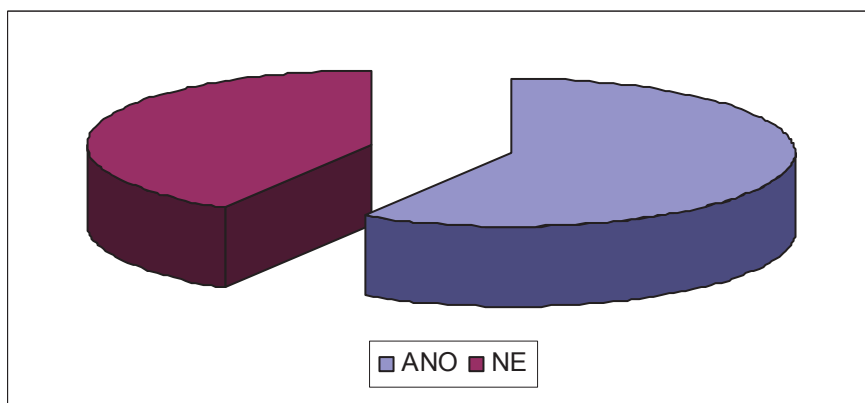
### 9.1.5

#### Otázka č.5

Jste ochoten(-na) se na budoucím rozvoji obce podílet?

ano: 17

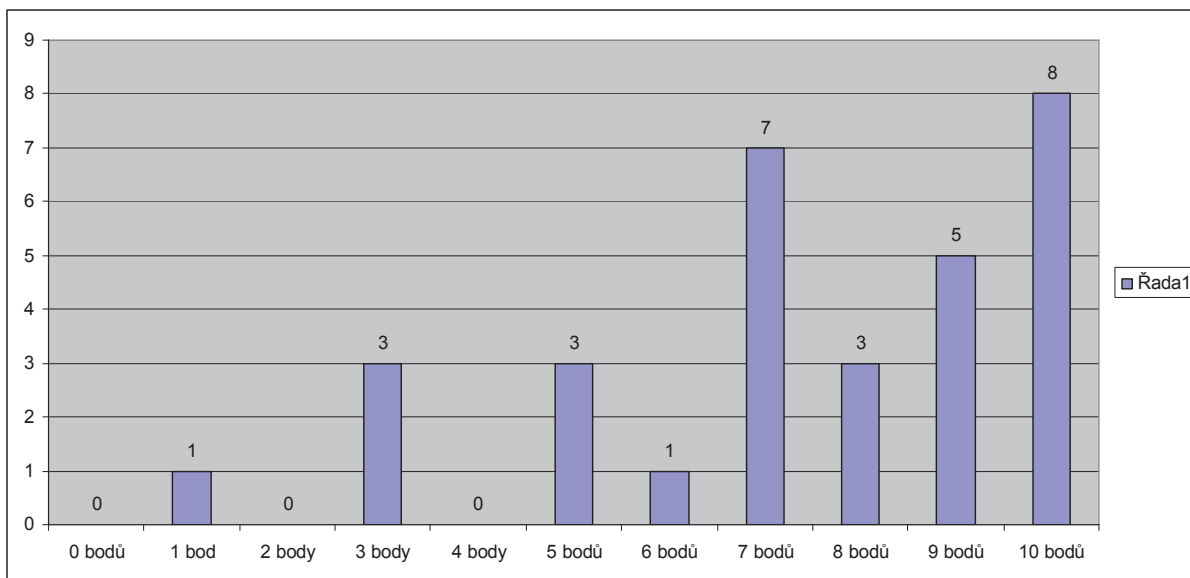
ne: 12



### 9.1.6

#### Otázka č.6

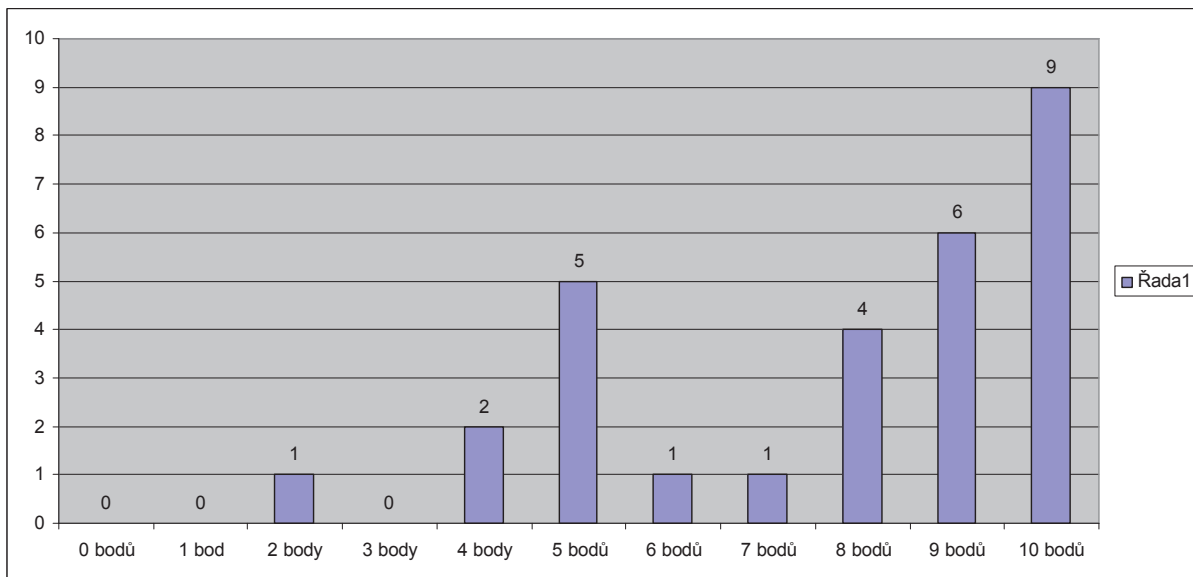
Jste spokojen(a) se stavem občanské vybavenosti?



9.1.7

**Otázka č.7**

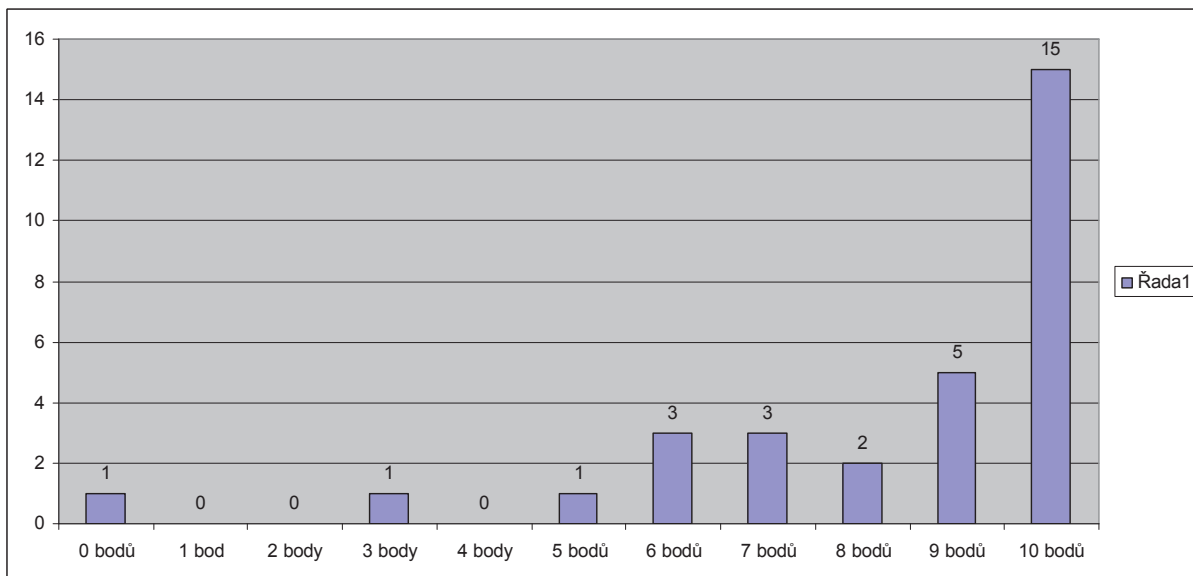
**Jste spokojen(a) se stavem dopravní obslužnosti?**



9.1.8

**Otázka č.8**

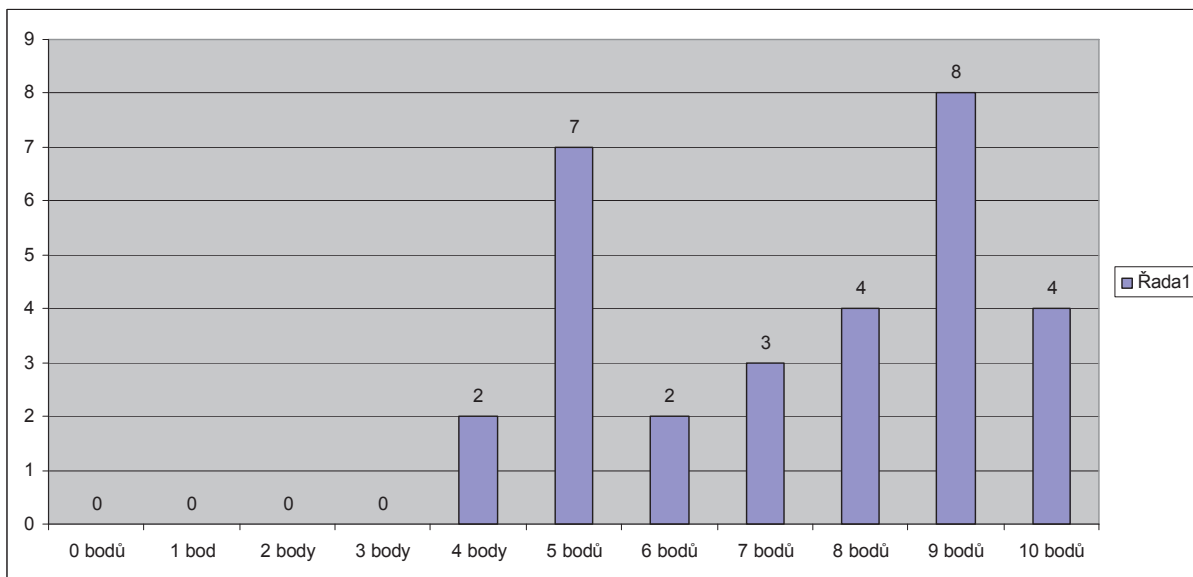
**Jste spokojen(a) se stavem technické infrastruktury? ( voda, kanalizace, plyn atd. )**



### 9.1.9

#### Otázka č.9

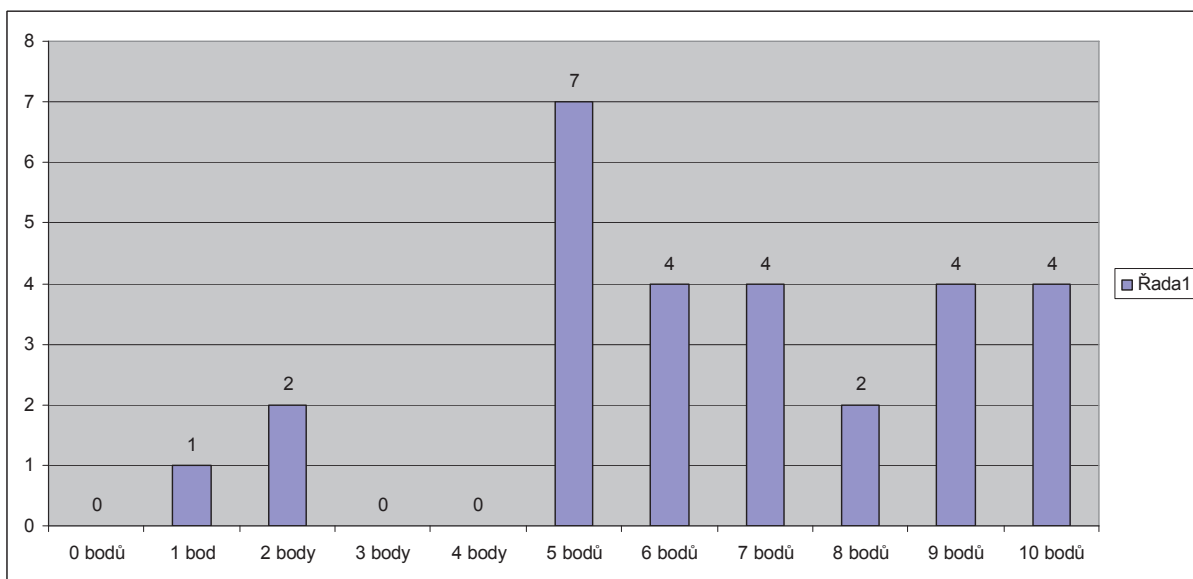
Jste spokojen(a) s úpravou veřejných prostranství?



### 9.1.10

#### Otázka č.10

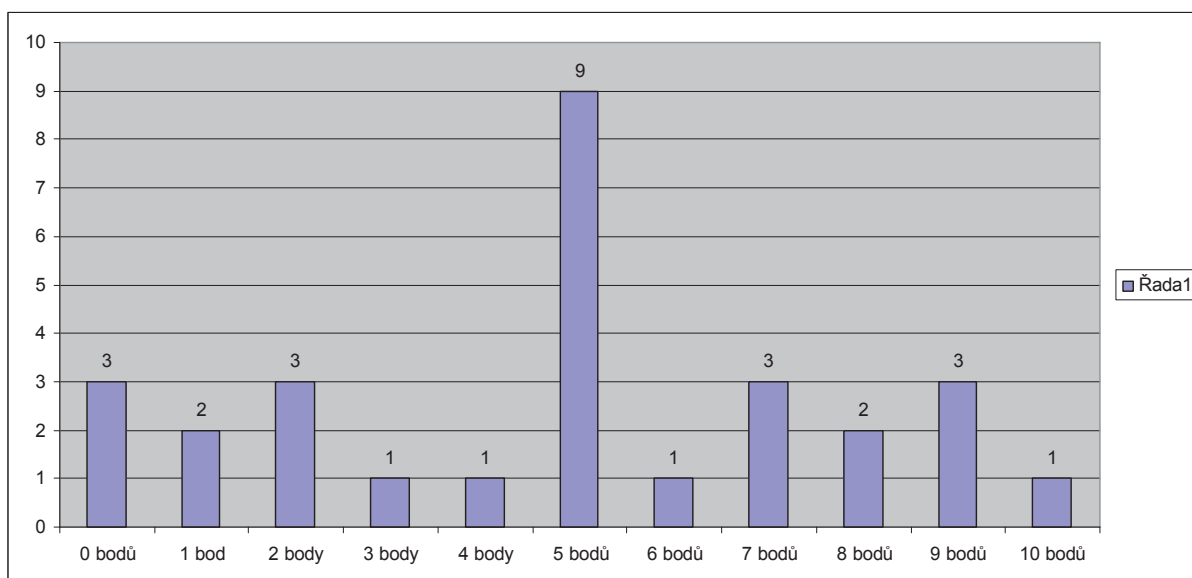
Jste spokojen(a) se stavem obecního majetku?



### 9.1.11

#### Otázka č.11

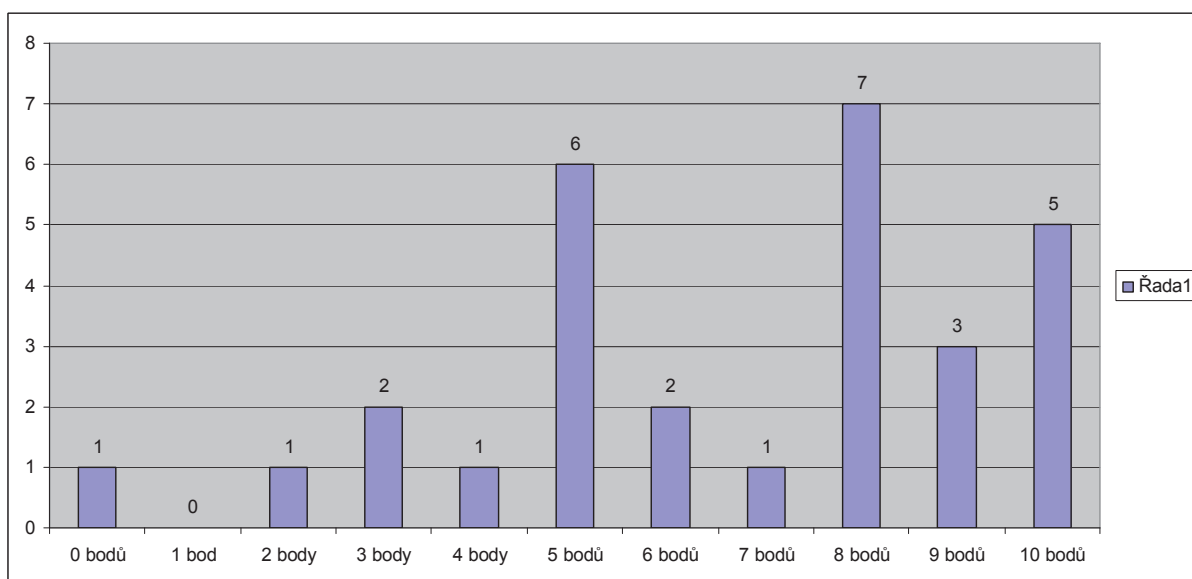
Jste spokojen(a) s atmosférou a mezilidskými vztahy v obci?



### 9.1.12

#### Otázka č.12

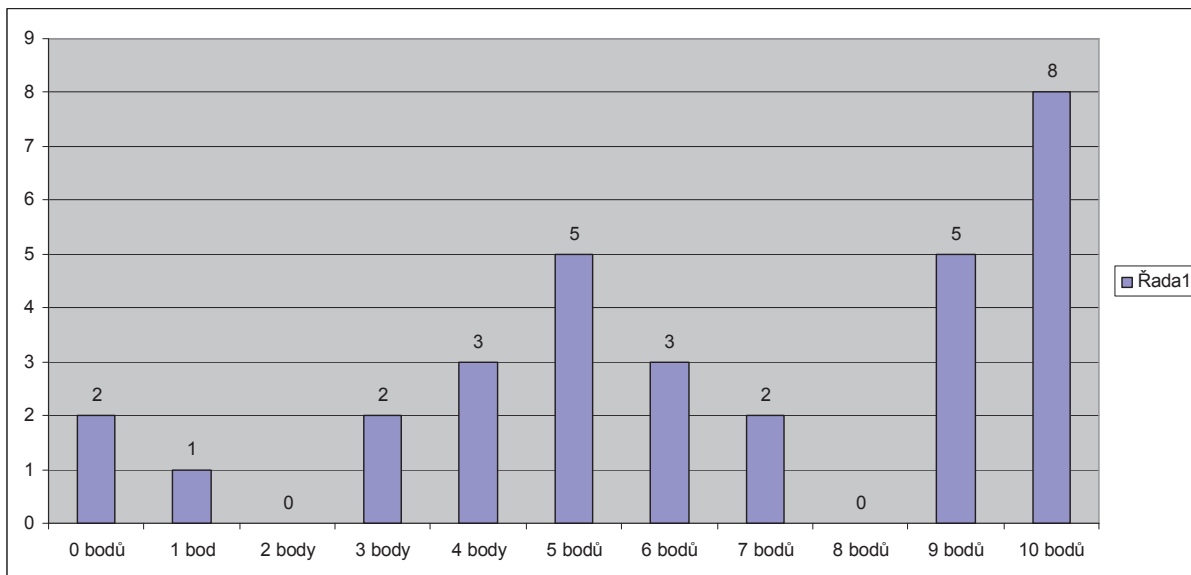
Jste spokojeni se stavem bezpečnosti v obci?



### 9.1.13

#### Otázka č.13

**Jste spokojen(a) se stavem kulturního a společenského života v obci?**



### 9.1.14

#### Otázka č.14

**Do čeho by měla obec v budoucnu více investovat?**

- vodovod 5
- komunikace 5
- revitalizace rybníků 5
- dětské hřiště 4
- veřejná zeleň 3
- kultura 2
- služby 2
- lavičky 2
- sál 2
- nádrže na vodu 2
- hospoda se zahrádkou
- technika pro úklid obce
- stav obecního majetku
- parkovací místa
- kanalizace
- sport

výkup chátrajících objektů  
boj s drogami a alkoholem  
práce s mládeží  
bydlení pro mladé  
zimní údržba komunikací

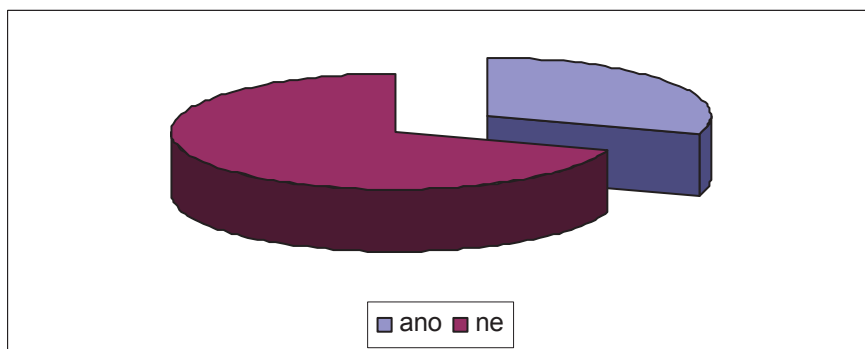
### 9.1.15

#### Otázka č.15

**Měla by se obec pro financování investičních akcí zadlužovat?**

ano: 9

ne: 21



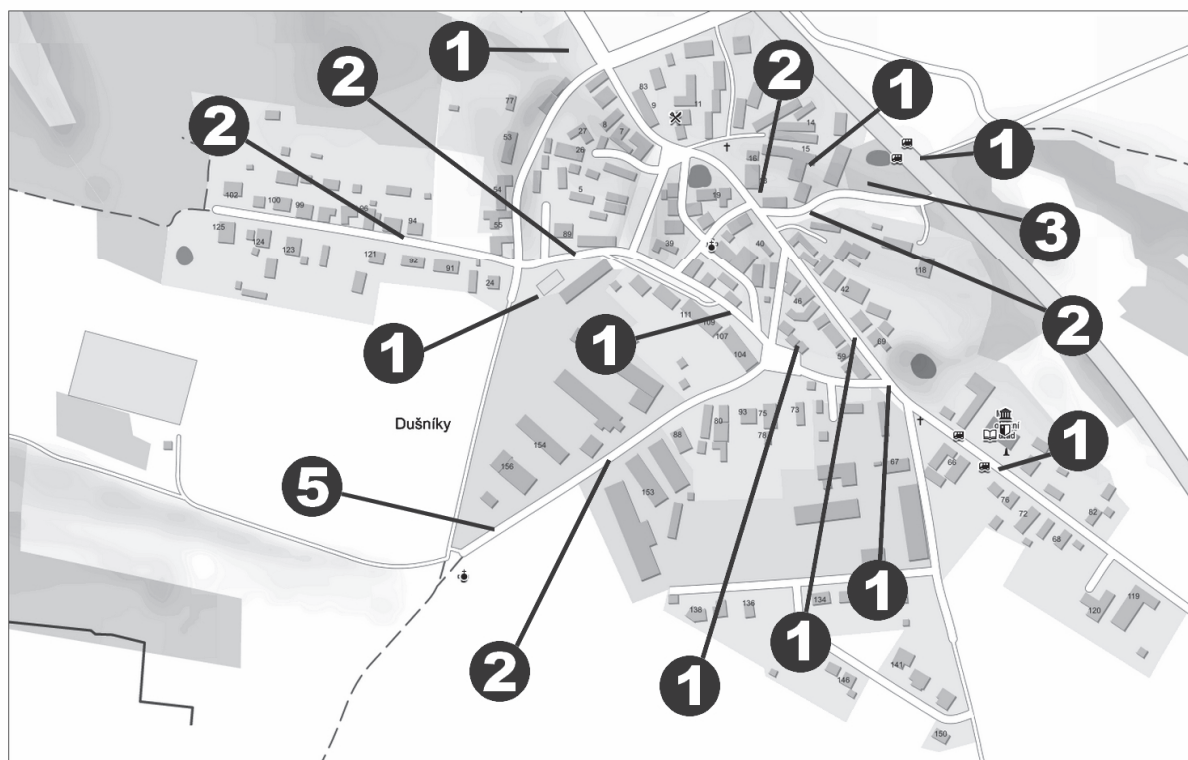
## 10.2 Analýza - mapy

### 10.2 Analýza výsledků pocitových map

#### 10.2.1 Pocitová mapa 1

**Pocitová mapa** Výzkum názorů v rámci přípravy podkladů pro vypracování Strategického rozvojového plánu obce

**1. Kde se necítíte bezpečně? Na místa nakreslete X**

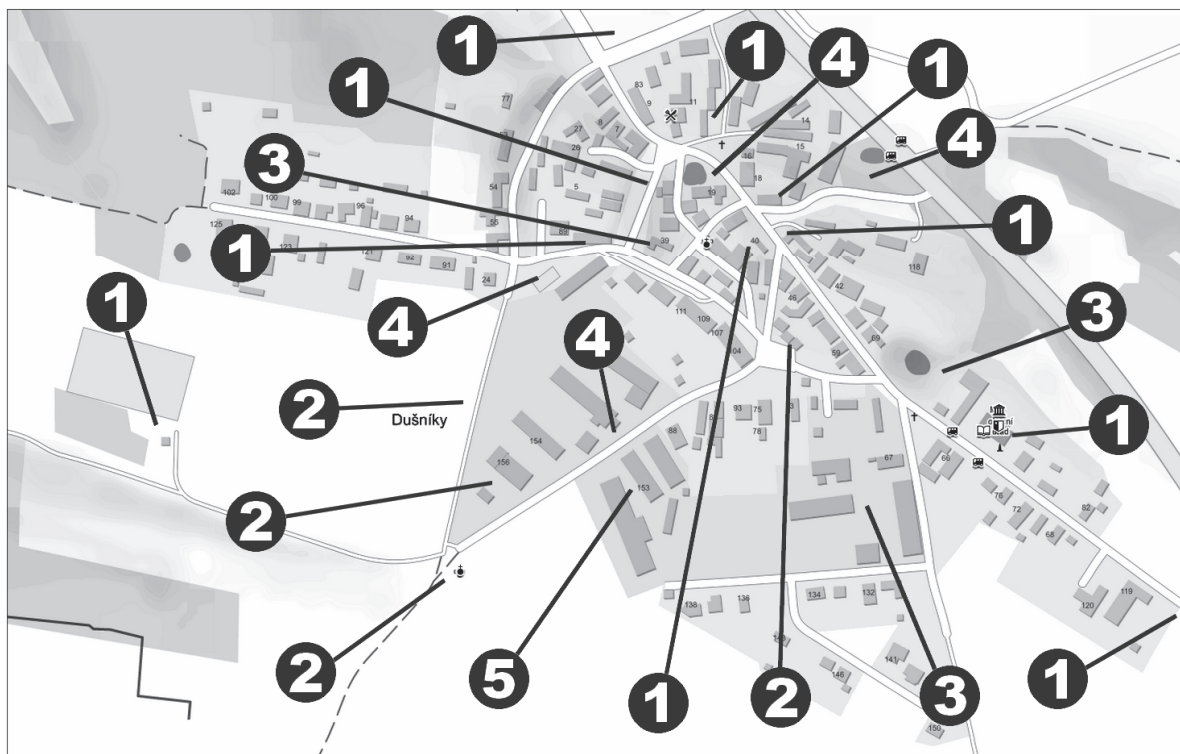




10.2.3 Pocitová mapa 3

**Pocitová mapa** Výzkum názorů v rámci přípravy podkladů pro vypracování Strategického rozvojového plánu obce

**3. Kde je nejhezčí místo v obci? Na místa nakreslete** 



## 10.3 Analýza - průzkumy a rozborů

### 10.3 Analýza výsledků průzkumů a rozborů

#### 10.3.1 Analýza základních údajů

Obec DUŠNÍKY je malou rozvíjející se komunitou s dobře fungující samosprávou.

#### 10.3.2 Analýza technické infrastruktury

Obec má většinu technické infrastruktury vybudovánu. Současným problémem je zásobování pitnou vodou. Výhrady jsou i k fungování veřejného rozhlasu.

#### 10.3.3 Analýza dopravní infrastruktury

Stav dopravní infrastruktury ovlivňuje historické urbanistické řešení zástavby intravilánu obce. Většina místních komunikací je udržována v řádném stavu. Problémy jsou na některých místech s parkováním.

#### 10.3.4 Analýza občanské vybavenosti

Zásadním problémem je chybějící společenský sál. Nabídka služeb je velmi omezená. Daří se udržovat provoz mateřské školky. Prodej základních potravin byl obnoven.

#### 10.3.5 Analýza životního prostředí

Obec v lokalitě s mimořádně zachovaným přírodním prostředím. Současný stav životního prostředí negativně ovlivňuje hluk z dálnice a provoz blízkého letiště. S ohledem na významný podíl soukromého vlastnictví pozemků a vodních ploch jsou možnosti obce omezené.

### **10.3.6 Analýza správy obce**

Správa obce funguje v plném rozsahu. O majetek se stará s péčí řádného hospodáře.

### **10.3.7 Analýza zájmových aktivit**

Zájmové aktivity jsou v současné době výrazně limitovány absencí dostatečně velikého společenského sálu. Přesto se vedení obce úspěšně daří organizovat zajímavé komunitní akce pro děti, dospělé i seniory.

### **10.3.8 Analýza sociální oblasti**

Obec provozuje byty pro nízkopříjmové skupiny obyvatel. Tématika sociální oblasti je sice s ohledem na malou velikost obce okrajová, ale v budoucnu bude hrát v životě obce podstatně významnější roli.

### **10.3.9 Analýza bezpečnostní oblasti**

V obci se projevují negativní jevy spojené s životním stylem nepřizpůsobivých obyvatel. Největším rizikem v obci je dopravní bezpečnost.

\*\*\*

název dokumentace	:	<b>Strategický rozvojový plán obce DUŠNÍKY</b>
označení dokumentace	:	<b>LT-1-119317</b>
název dokumentu	:	<b>Část prognostická</b>
označení dokumentu	:	<b>LT-1-119317-11</b>

Dokumentace označená LT-1-119317 je autorským dílem. Pořizování fyzických či mediálních kopií, nebo částečných kopií, opisů nebo částečných opisů této dokumentace podléhá ve smyslu Autorského zákona č. 121/2000 Sb., o právu autorském, o právech souvisejících s právem autorským a o změně některých zákonů v aktuálním platném znění předchozímu písemnému souhlasu vlastníků autorských práv s výjimkou krátkých citací jako součást kritických článků a recenzí. Bez jazykové korektury. Tiskové chyby vyhrazeny.

označení	kapitola	strana	:
----------	----------	--------	---



## 11. Část prognostická

### 11.1 Prognóza a prognostika

<b>11.1</b>	<b>Prognóza a prognostika .....</b>	<b>2</b>
-------------	-------------------------------------	----------

### 11.2 Prognóza

<b>11.2</b>	<b>Prognóza - Česká republika 2030 .....</b>	<b>2</b>
<b>11.2.1</b>	Oblast: Lidé a společnost.....	<b>3</b>
<b>11.2.2</b>	Oblast: Hospodářský model .....	<b>3</b>
<b>11.2.3</b>	Oblast: Odolné ekosystémy .....	<b>3</b>
<b>11.2.4</b>	Oblast: Obce a regiony .....	<b>4</b>
<b>11.2.5</b>	Oblast: Globální rozvoj .....	<b>4</b>
<b>11.2.6</b>	Oblast: Dobré vládnutí .....	<b>4</b>

\*\*\*

## 11.1 Prognóza a prognostika

### 11.1 Prognóza a prognostika

#### **Prognóza**

Prognóza je systematická předpověď budoucího stavu objektivní reality.

#### **Prognostika**

Prognostika je vědecká disciplína, která se zabývá kvalifikovanou formulací prognóz.

Pro potřeby přípravy strategického rozvojového plánu obce je vhodné reflektovat výsledky vývojových prognóz, které mají vztah k danému území. Při jejich zpracování se používají subjektivní, objektivní a systémové metody.

## 11.2 Prognóza

### 11.3 Prognóza - Česká republika 2030

Výchozím podkladem pro zkoumání vývojových scénářů byl použit Strategický rámec pro rozvoj České republiky s názvem:

## **Česká republika 2030**

**Úřad vlády České republiky**

Oddělení pro udržitelný rozvoj



Tento dokument je výsledkem aktualizace Strategického rámce udržitelného rozvoje z předchozího období. Zadání aktualizace bylo schváleno usnesením vlády ČR ze dne 29. července 2015 č. 622. Základní výstupy tohoto dokumentu, založené na principu udržitelného rozvoje, lze do určité míry dekomponovat na úroveň správního území obce.

### **11.2.1 Oblast: Lidé a společnost**

- poroste míra rizika ohrožení chudobou
- dojde k prodlužování délky života, ovšem při dožívání v nemoci
- zaměstnanost ovlivní růst masivní příchod robotizace
- společnost se bude muset vyrovnat s dosud nepoznanou mírou digitalizace
- očekává se nástup *stříbrné ekonomiky* ( tzn. prodloužení doby odchodu do důchodu, případně návrat důchodců do práce)

### **11.2.2 Oblast: Hospodářský model**

- dojde k vyčerpání rozvojového modelu založeného na přímých zahraničních investicích
- očekává se zrušení závislosti ekonomického růstu na růstu materiální a energetické spotřeby
- dojde k dekarbonizaci ekonomiky
- péče o infrastrukturu získá s ohledem na změny klimatu strategický bezpečnostní význam
- veřejné finance projdou zásadní reformou, vynucenou změnami strukturálních příjmů
- očekává se příchod nových požadavků na veřejné výdaje

### **11.2.3 Oblast: Odolné ekosystémy**

- dojde k pokusu o zvrát ve vývoji degradace půdního fondu intenzivní zemědělskou a lesnickou činností
- dojde k pokusu o zvrát ve vývoji kontaminace povrchových vod
- s ohledem na bezpečnostně-strategický význam vody bude masivně podporováno úsilí o zadržování vody v krajině
- budou podporovány trvale udržitelné ekosystémy, které se pokusí zpomalit úbytek biologické rozmanitosti

#### **11.2.4 Oblast: Obce a regiony**

- očekává se nástup bezemisní dopravy
- dojde k podpoře opětovného využívání brownfieldů
- vznikne tlak na reurbanizaci vybydlených urbanistických center
- pohyby klimatu si vyžádají systémové adaptační změny veřejné zeleně
- municipality budou konfrontovány s legitimitou vládnutí
- v oblasti výstavby dojde k prosazení modelu pasivně energetického stavebnictví

#### **11.2.5 Oblast: Globální rozvoj**

- Základní globální rozvojovou strategií je podpora udržitelného rozvoje

#### **11.2.6 Oblast: Dobré vládnutí**

- dojde k pokusu o zvrát v poklesu politické participace veřejnosti na vládnutí prostřednictvím voleb a politických stran
- bude podporováno úsilí o vyšší propojení s aktuální zahraniční debatou
- budou posilovány deliberativní prvky demokracie

Pozn.

Další zdroje, ze kterých byly při tvorbě strategického rozvojového plánu čerpány prognostické údaje, jsou uvedeny v dokumentu ozn. 04 (část koordinační).

\*\*\*

název dokumentace	:	<b>Strategický rozvojový plán obce DUŠNÍKY</b>
označení dokumentace	:	<b>LT-1-119317</b>
název dokumentu	:	<b>Část syntetická</b>
označení dokumentu	:	<b>LT-1-119317-12</b>

Dokumentace označená LT-1-119317 je autorským dílem. Pořizování fyzických či mediálních kopií, nebo částečných kopií, opisů nebo částečných opisů této dokumentace podléhá ve smyslu Autorského zákona č. 121/2000 Sb., o právu autorském, o právech souvisejících s právem autorským a o změně některých zákonů v aktuálním platném znění předchozímu písemnému souhlasu vlastníků autorských práv s výjimkou krátkých citací jako součást kritických článků a recenzí. Bez jazykové korektury. Tiskové chyby vyhrazeny.

označení	kapitola	strana
----------	----------	--------



### 12.1 Informační syntéza

<b>12.1</b>	<b>Informační syntéza.....</b>	<b>3</b>
<b>12.1.1</b>	<b>3 největší úspěchy obce.....</b>	<b>3</b>
<b>12.1.2</b>	<b>3 největší problémy obce .....</b>	<b>3</b>

### 12.2 SWOT analýza

<b>12.2</b>	<b>SWOT analýza .....</b>	<b>4</b>
<b>12.2.1</b>	<b>SILNÉ STRÁNKY / STRENGTH .....</b>	<b>4</b>
<b>12.2.2</b>	<b>SLABÉ STRÁNKY / WEAKNESS .....</b>	<b>4</b>

12.2.3	PŘÍLEŽITOSTI / OPPORTUNITY .....	4
12.2.4	OHROŽENÍ / THREAT .....	4

## 12.3 Rekapitulace současného stavu

12.3	<b>Rekapitulace současného stavu .....</b>	<b>5</b>
	<b>Tématické oblasti</b>	
12.3.1	A - Vybavenost.....	5
12.3.2	B - Ekonomika a zaměstnanost .....	5
12.3.3	C - Lidské zdroje .....	6
12.3.4	D - Dopravní obslužnost.....	6
12.3.5	E - Životní prostředí.....	6
12.3.6	F - Cestovní ruch.....	7
12.3.7	G - Zájmové aktivity .....	7
12.3.8	H - Bezpečnost.....	7
12.3.9	I - Přístupnost.....	8

## 12.4 Závěr

12.4	<b>Závěr .....</b>	<b>8</b>
------	--------------------	----------

\*\*\*

## 12.1 Informační syntéza

### 12.1 Informační syntéza

Informační syntéza spojuje výsledky průzkumů a rozborů do závěrů, které se stanou východiskem pro návrhovou část strategického rozvojového plánu obce.

#### 12.1.1 3 největší úspěchy obce

- **technická a dopravní infrastruktura**
- **rekonstrukce obecního majetku**
- **třídění a separace odpadů**

#### 12.1.2 3 největší problémy obce

- **nedostatečná kapacita pitné vody**
- **neudržované a chátrající budovy**
- **chybějící společenský sál**

## 12.2 SWOT analýza

### 12.2 SWOT analýza

#### 12.2.1 SILNÉ STRÁNKY / STRENGTH

- výhodná poloha v atraktivním přírodním prostředí
- dostupnost regionálních center
- rozsah technické infrastruktury

#### 12.2.2 SLABÉ STRÁNKY / WEAKNESS

- nedostatečná občanská vybavenost
- omezené investiční zdroje
- nedostatek obecních pozemků

#### 12.2.3 PŘÍLEŽITOSTI / OPPORTUNITY

- rozšíření nabídky občanské vybavenosti
- atraktivita individuální bytové výstavby
- širší využití obecního majetku

#### 12.2.4 OHROŽENÍ / THREAT

- nepříznivý demografický a sociální vývoj
- změny v rozpočtovém určení daní
- zpomalení ekonomické aktivity regionu

## 12.3 Rekapitulace současného stavu

### 12.3 Rekapitulace současného stavu

Závěrečná rekapitulace současného stavu obce shrnuje poznatky získané z průzkumu, rešerší, ankety a konzultací se zájmovou veřejností.

A

Vybavenost

#### 12.3.1 Rekapitulace současného stavu A - Vybavenost

Technická infrastruktura s výjimkou dostatečné kapacity vody je vybudovaná. V obci však funguje pouze základní občanská vybavenost.

B

Ekonomika a zaměstnanost

#### 12.3.2 Rekapitulace současného stavu B - Ekonomika a zaměstnanost

Ekonomika obce je stabilizovaná. Pracovních příležitosti přímo v obci není mnoho a většina aktivní populace za prací vyjíždí.

## C Lidské zdroje

### 12.3.3 Rekapitulace současného stavu C - Lidské zdroje

Kapacita lidských zdrojů je úměrná velikosti obce. Z hlediska demografické struktury regionu i celé ČR se dá hodnotit věkové složení obyvatelstva obce jako průměrné. Lidský potenciál rozšiřuje zvyšování počtu novostaveb v obci.

## D Dopravní obslužnost

### 12.3.4 Rekapitulace současného stavu D - Dopravní obslužnost

Základní veřejná dopravní obslužnost autobusovými spoji je v současné době zajišťována uspokojivým způsobem. Dálnice nabízí pohodlné a rychlé spojení s regionálními centry. Místní komunikace jsou udržovány ve vyhovujícím stavu.

## E Životní prostředí

### 12.3.5 Rekapitulace současného stavu E - Životní prostředí

Stav životního prostředí je uspokojivý. Významné množství pozemků a vodních ploch je v soukromém vlastnictví. Problémem je hluk z dálnice a z provozu letiště.

## F Cestovní ruch

### 12.3.6 Rekapitulace současného stavu F - Cestovní ruch

Obec nepatří mezi intenzivně vyhledávané turistické cíle a nikdy o to zvláště neusilovala. Návštěvníkům nabízí v současné době pouze základní služby občanského vybavení.

## G Zájmové aktivity

### 12.3.7 Rekapitulace současného stavu G - Zájmové aktivity

Spektrum zájmových aktivit v obci je úměrné její velikosti a v poslední době se dokonce rozrůstá. Volnočasové aktivity jsou omezeny nedostatečnou nabídkou možností sportovního vyžití. Chybí společenský sál..

## H Bezpečnost

### 12.3.8 Rekapitulace současného stavu H - Bezpečnost

Současný stav bezpečnosti v obci není zcela uspokojivý. Podle průzkumu hodnotí obyvatelé stav bezpečnosti v obci jako problémový. Největším bezpečnostním problémem je dopravní provoz a životní styl nepřizpůsobivých občanů.

## I Přístupnost

### 12.3.9 Rekapitulace současného stavu I - Přístupnost

Současný stav bezbariérové přístupnosti veřejných objektů a prostranství na území obce je nevyhovující. Většina veřejně přístupných objektů není pro osoby s omezenou schopností pohybu a orientace bez asistenční dopomoci přístupná.

## 12.4 Závěr

### 12.4

#### Závěr

Výsledky analytické části dokumentují podobu současného stavu obce a jsou zároveň východiskem pro definování programových cílů v jednotlivých tematických oblastech návrhové části programu.